Commune de AIGUES-VIVES (34)

Lieu-dit : Condamine

Division " Chemin de Dessous "

LOT N°3

Plan de Vente et de Bornage

LOT 3 - S=995m² - parcelles AN n°1102 + n°1104

La limite du lot après bornage est formée par les lignes reliant les points :13-19-20-21-22-23-24-16-16b-15-14-13

PLAN DE SITUATION

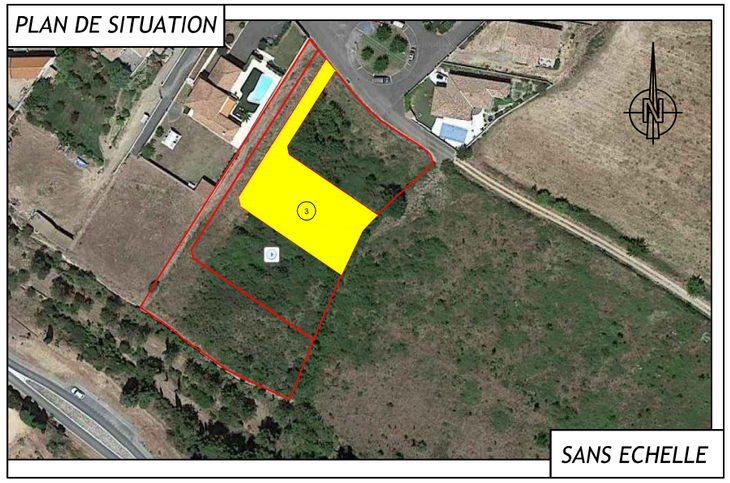

SANS ECHELLE

PLAN D'ENSEMBLE

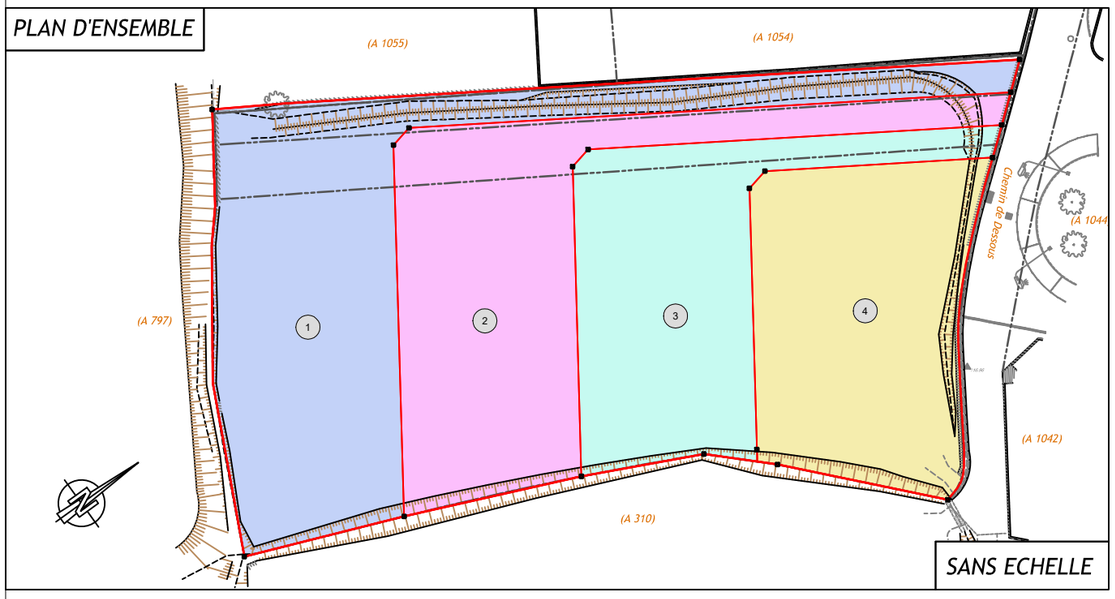

SANS ECHELLE

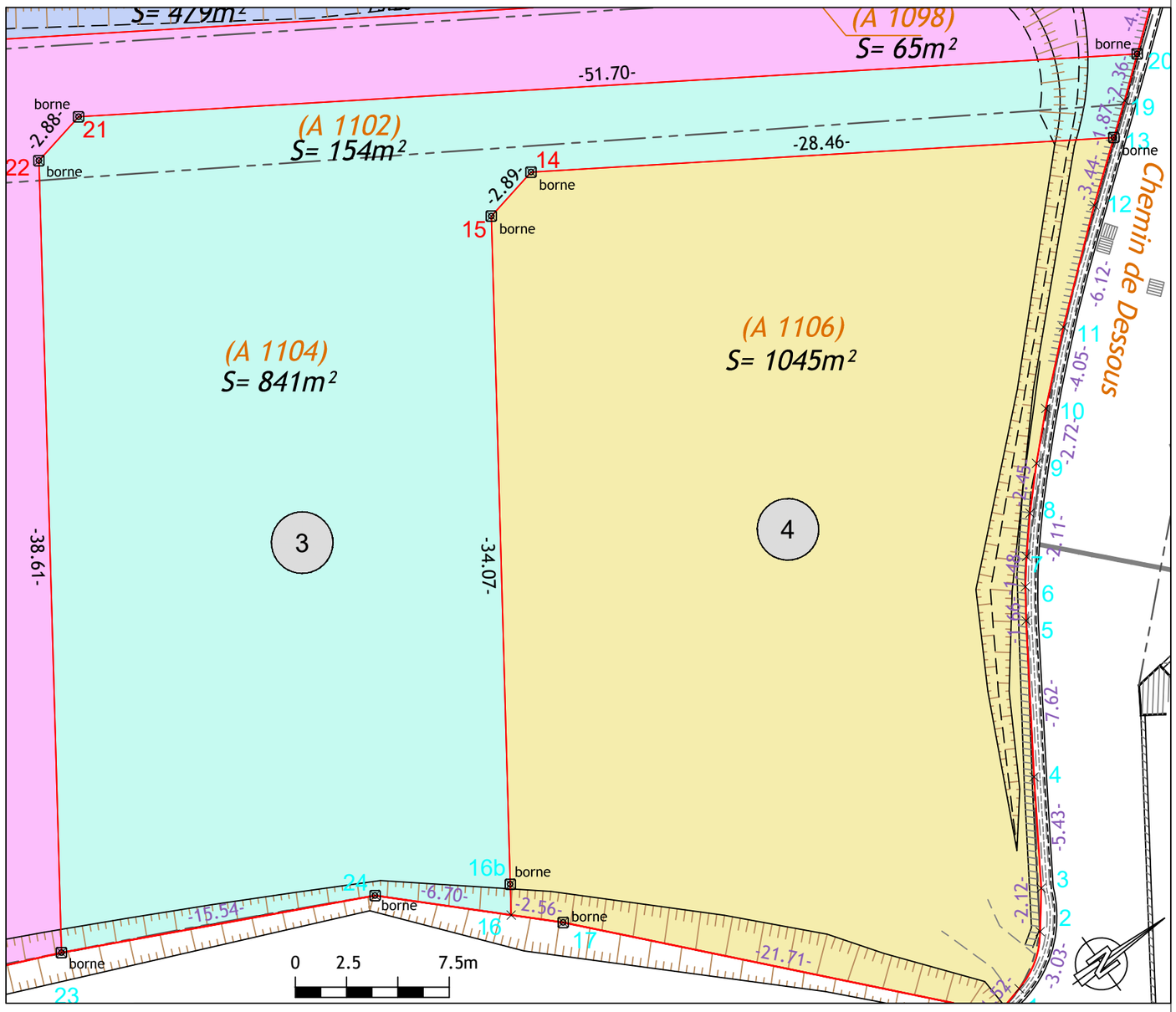

LEGENDE

Limite de propriété

Application figurative du plan cadastral (limites de propriétés non définies juridiquement)

GéoSudOuest
SELAS de Géomètres-Experts
www.geo-sud-ouest.fr

Géomètre Expert salarié : Thomas BARDIN (N°OGE : 06132)

Dossier : NA21186

NARBONNE le 29/07/2022

Echelle 1/250

Siège Social : ZAC du Causse - 81100 CASTRES - 05 63 59 17 60 - castres@geo-sud-ouest.fr

28 Avenue Colonel Teyssier 81000 ALBI *Tel : 05 63 54 09 54* *albi@geo-sud-ouest.fr*	2 Rue Bertalaï 81200 MAZAMET *Tel : 05 63 61 38 36* *mazamet@geo-sud-ouest.fr*	Rue Salvador Allende - Bât. H2 31320 CASTANET TOLOSAN *Tel : 05 61 81 38 70* *toulouse@geo-sud-ouest.fr*	Ctre. d'Affaires St. Crescent 11100 NARBONNE *Tel : 04 68 32 17 91* *narbonne@geo-sud-ouest.fr*	4 Rue Jacqueline Maillan 11200 LEZIGNAN CORBIERES *Tel : 04 68 27 16 15* *lezignan@geo-sud-ouest.fr*

NOTA :
- Les coordonnées des points sont rattachées au système RGF 93, Conique Conforme 43 : origine TERIA le 15/01/2018.
- La responsabilité du Géomètre-Expert ne pourra être engagée si des servitudes (passages, réseaux, etc.) existantes, ou à créer, ne lui ont pas été signalées.
- La limite périmétrique est issue du plan de bornage dressé par nos soins.